PLANIMETRIA
1:1000

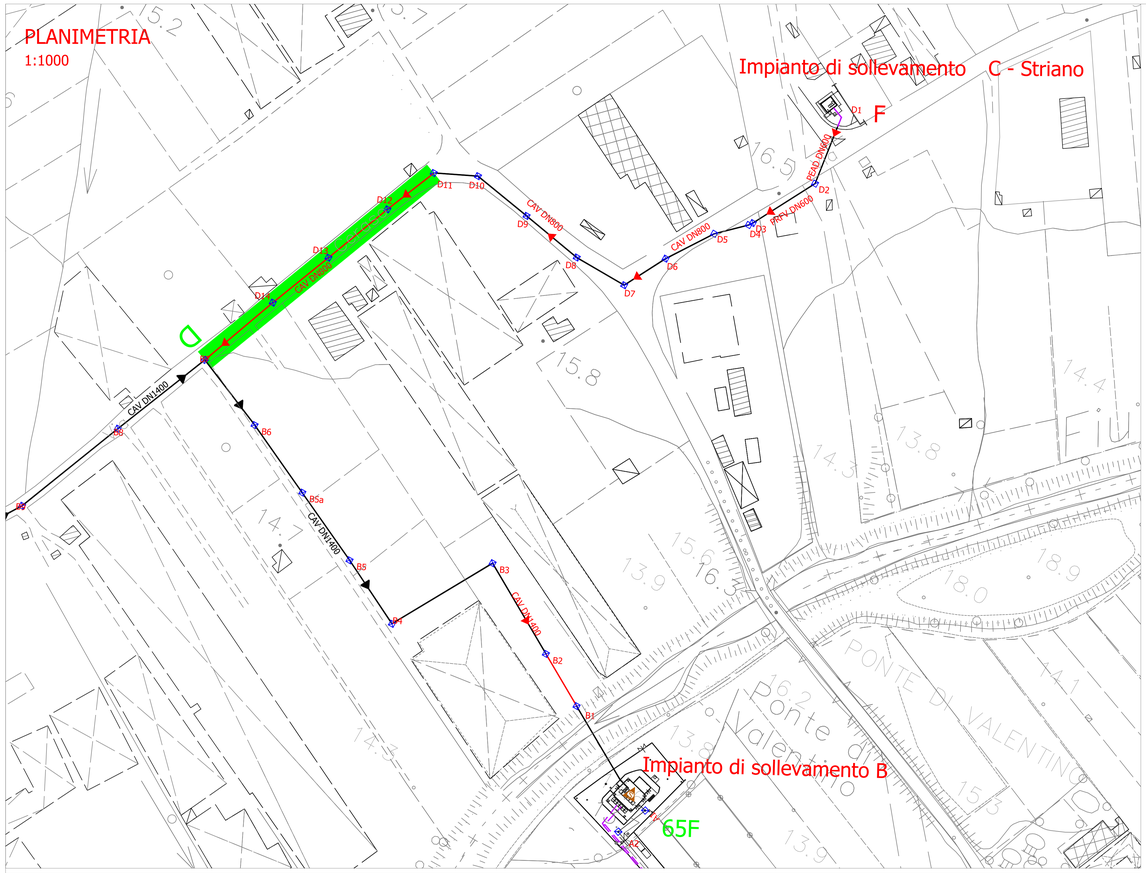

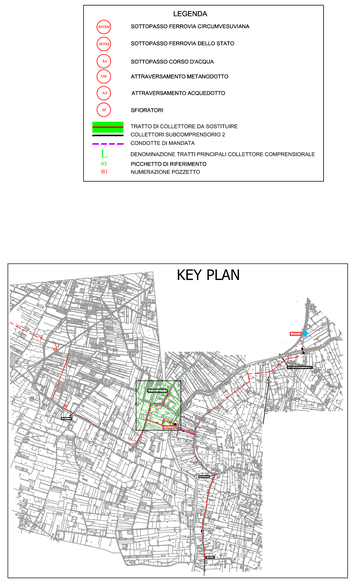

LEGENDA

- SOTTOPASSO FERROVIA CIRCUMVESUVIANA
- SOTTOPASSO FERROVIA DELLO STATO
- SOTTOPASSO CORSO D'ACQUA
- ATTRAVERSAMENTO METANODOTTO
- ATTRAVERSAMENTO ACQUEDOTTO
- SFIORATORI
- TRATTO DI COLLETTORE DA SOSTITUIRE
- COLLETTORI SUBCOMPRENSORIO 2
- CONDOTTE DI MANDATA
- L — DENOMINAZIONE TRATTI PRINCIPALI COLLETTORE COMPRENSORIALE
- 63 — PICCHETTO DI RIFERIMENTO
- B1 — NUMERAZIONE POZZETTO

PROFILO ALTIMETRICO
1:1000/100

VIA	COMUNE DI STRIANO – VIA SAN VALENTINO		COMUNE DI POGGIOMARINO – VIA CERASO	
DIAMETRO	500	600	800	
MATERIALE	P.E.A.D.	P.R.F.V.	C.A.V.	
PAVIMENTAZIONE	ASFALTO			

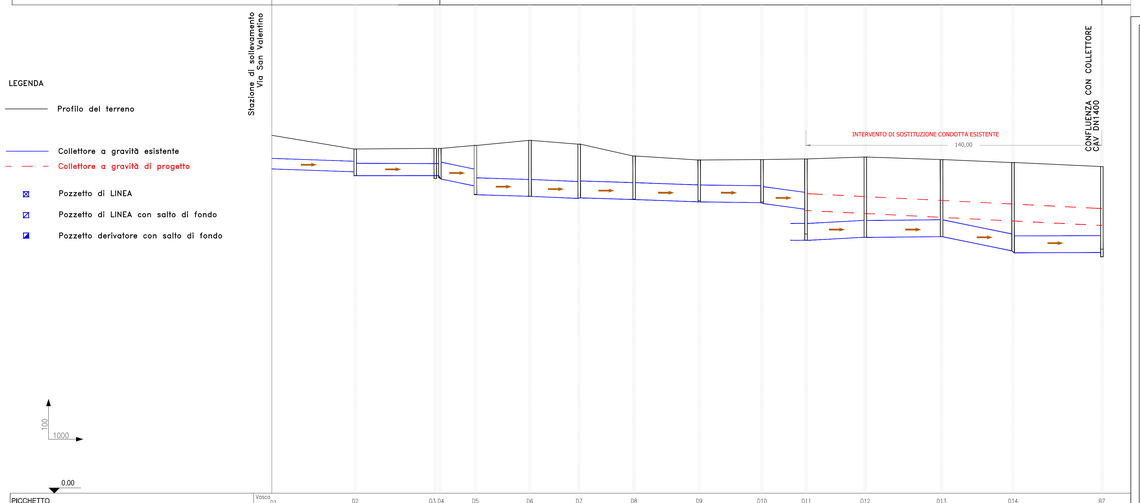

PICCHETTO	Vasca	D1	D2	D3 D4	D5	D6	D7	D8	D9	D10	D11	D12	D13	D14	B7
DISTANZE PROGRESSIVE		0,00	39,47	74,36 76,51	93,36	119,18	142,47	168,46	199,25	229,97	244,80	277,80	313,97	347,79	389,84
DISTANZE PARZIALI			39,47	34,89 2,15	16,85	25,82	23,29	25,99	30,83	29,72	20,79	28,08	36,09	33,82	42,05
QUOTE CHIUSINO [TERRENO]		16,71	16,29 16,29	16,29 16,29	16,46 16,46	16,27 16,27	16,02 16,02	15,96 15,96	15,72 15,72	15,79 15,79	15,82 15,82	15,90 15,90	15,79 15,79	15,60 15,60	15,46 15,46
QUOTE DI SCORRIMENTO	MI		15,03 15,03	14,90 14,90 14,90 14,90	14,74 14,74	14,55 14,55	14,35 14,35	13,95 13,95	13,90 13,90	13,79 13,79	13,71 13,71	13,46 13,46	13,11 13,11	12,74 12,74	11,98 11,98	11,39 11,39
PROFONDITA' DI SCORRIMENTO	MI		1,26 1,26	1,42 1,39 1,42 1,39	1,72 1,72	2,02 2,02	2,27 2,27	2,56 2,56	2,82 2,82	1,98 1,98	2,06 2,06	2,36 2,36	2,80 2,80	3,06 3,06	4,23 4,23	4,07 4,07
ALTEZZA CAMERA	MI		1,28	1,42 1,42	2,29	2,45 2,45	2,06	2,06	1,98	2,06	3,85	3,80	3,66	4,27	4,27

ENTE IDRICO CAMPANO

REGIONE CAMPANIA

GORI

Protocollo d'intesa del 05 Agosto 2020
Regione Campania - Ente idrico campano - Gori Spa
Completamento degli interventi fognario-depurativo del bacino idrografico del fiume Sarno
ricadenti nell'Ambito Distrettuale Sarnese Vesuviano di cui alla L.R. n. 15/2015



Comprensorio Depurativo Medio Sarno sub 2-3

Collettori comprensoriali Medio Sarno SUB 2
Completamento collettori

GORI
UNITA' INVESTIMENTI, INGEGNERIA E SERVIZI

INGEGNERIA
Il Responsabile
ing. Domenico Cesare

Gruppo di progettazione
geom. Paolo Maria Esposito
arch. Carmela Consoli

INT.22E5

PROGETTO ESECUTIVO

Elaborato: B.10

Titolo: **RAMO F-D - PLANIMETRIA E PROFILO**

Scala: 1:1000\100

Rev	Motivo della revisione	Data	Redatto	Verificato	Approvato
0	Emissione per approvazione	Febbraio 2021			

Esecuzione delle Opere	Prestazioni Specialistiche	Il Progettista	Il R.U.P.
		ing. Domenico Cesare	ing. Francesco Rodriquez **Il Responsabile del Procedimento** *Ing. Francesco Rodriquez*

Il presente progetto è protetto a termini di legge.